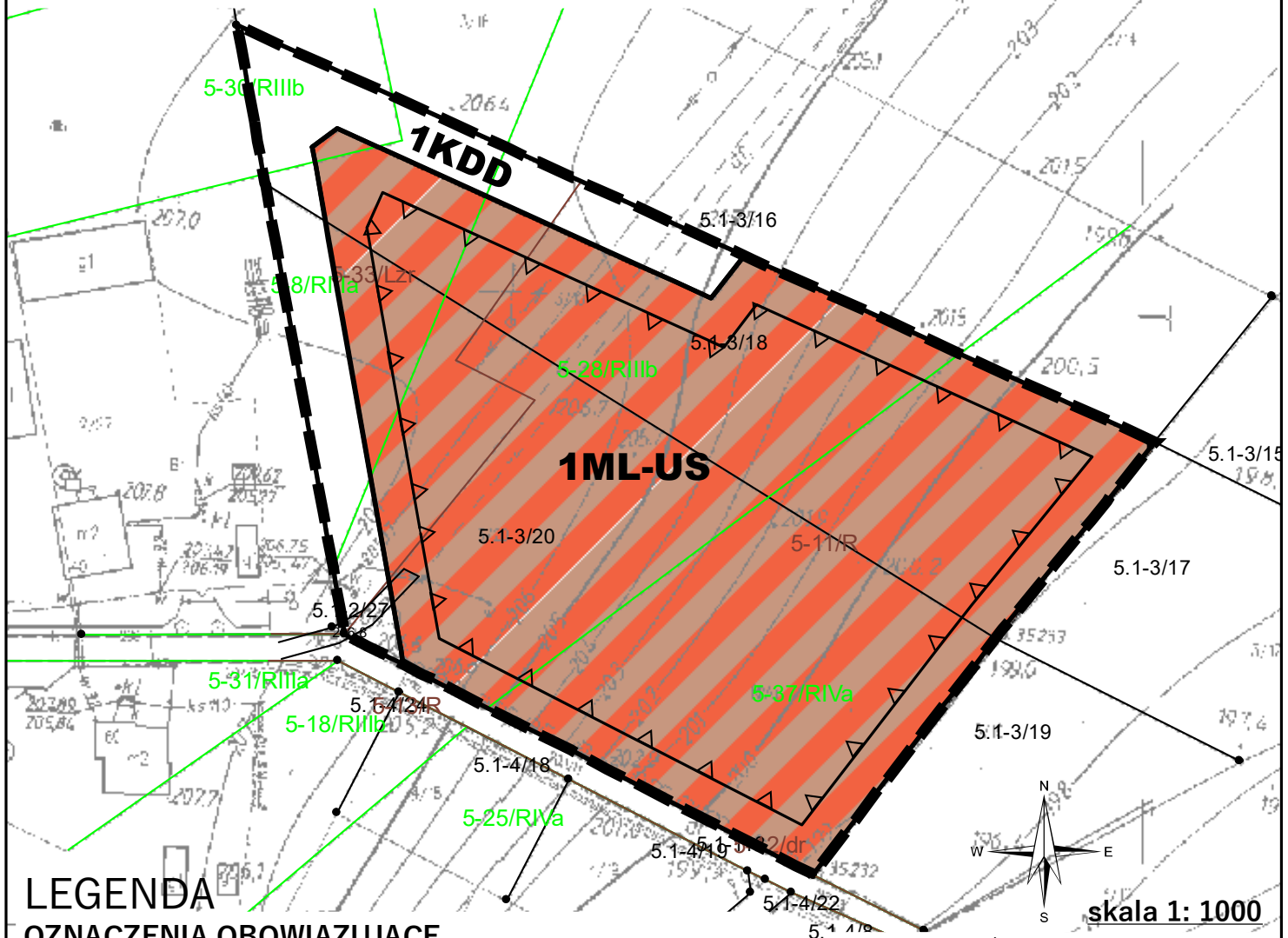


GMINA SUŁÓW
 MIEJSCOWY PLAN ZAGOSPODAROWANIA PRZESTRZENNEGO
 DLA FRAGMENTÓW OBREBÓW: DESZKOWICE I,
 KOLONIA KAWĘCZYN, ROZŁOPY, KULIKÓW, MICHAŁÓW,
 MICHAŁÓW PGR, SĄSIADKA, SUŁÓW, SUŁÓWEK I TWORYCZÓW

CZĘŚĆ GRAFICZNA PLANU MIEJSCOWEGO NR 5
OBREB KULIKÓW



LEGENDA


OZNACZENIA OBOWIĄZUJĄCE



GRANICA OBSZARU OBJĘTEGO
 MIEJSCOWYM PLANEM
 ZAGOSPODAROWANIA PRZESTRZENNEGO



LINIA ROZGRANICZAJĄCA TERENY O RÓŻNYM PRZEZNACZENIU
 LUB RÓŻNYCH ZASADACH ZAGOSPODAROWANIA



NIEPRZEKACZALNA LINIA
 ZABUDOWY

1ML-US

SYMBOL TERENU

PRZEZNACZENIE TERENU



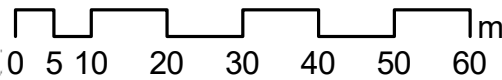
TEREN ZABUDOWY LETNISKOWEJ LUB
 REKREACJI INDYWIDUALNEJ LUB
 USŁUG SPORTU I REKREACJI



TEREN DROGI DOJAZDOWEJ

skala 1: 1000

UKŁAD WSPÓŁRZĘDNYCH PL-2000
 PAS POŁUDNIKOWY NR 8



**WYRYS ZE STUDIUM UWARUNKOWAŃ
 I KIERUNKÓW ZAGOSPODAROWANIA
 PRZESTRZENNEGO GMINY SUŁÓW
 UCHWAŁA NR XLIV/270/2022
 Z DNIA 25 LISTOPADA 2022 r.**



OZNACZENIA ZMIANY STUDIUM:

— - GRANICE TERENÓW OBJĘTYCH
 ZMIANĄ STUDIUM

MN/US - TERENY ZABUDOWY LETNISKOWEJ,
 SPORTU I REKREACJI

PEŁNE OBJAŚNIENIA OZNACZEŃ GRAFICZNYCH ZAWARTE SĄ W CZĘŚCI
 TEKSTOWEJ PLANU MIEJSCOWEGO
 ŹRÓDŁO POCHODZENIA UŻYTEGO MATERIAŁU PAŃSTWOWEGO ZASOBU GEODEZYJNEGO
 I KARTOGRAFICZNEGO - STAROSTWO POWIATOWE W ZAMOŚCIU